

Les parcours cyclo de la Destination Loue Lison

Boucle N°8

La Source de la Loue



Un parcours d'endurance où vous remontez la vallée de la Loue jusqu'à sa source en traversant les Petites Cités Comtoises de Caractère, avant de prendre de la hauteur sur les plateaux aux portes du Haut-Doubs

Descriptif du parcours



Topo

- **Départ:** Ornans
- **Niveau:** Difficile
- **Distance :** 77,23 Km
- **Dénivelé** 1545 m
- **Circulation:** Faible
- **Surface:** Goudronnée

Conseils


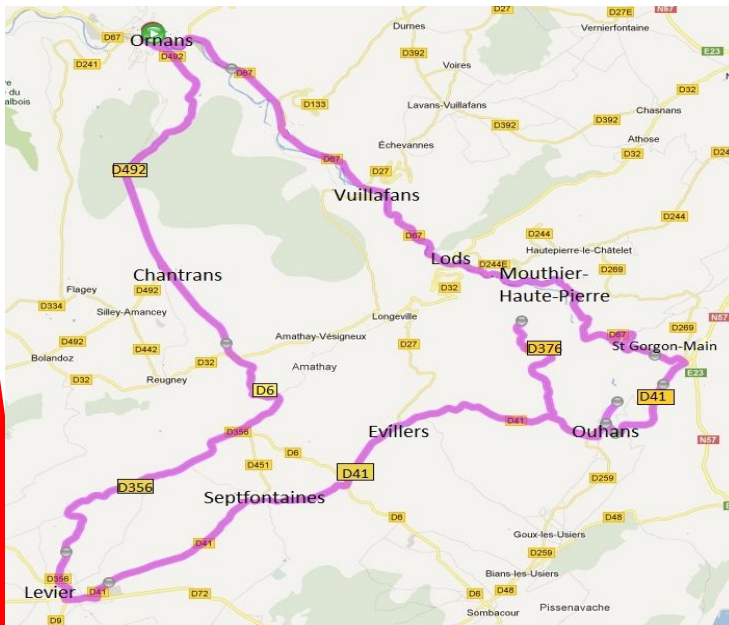
- **Prévoir une chambre à air de rechange et une pompe**
- **Cadenas pour les visites**

Le parcours de près de 80 kilomètres vous mène d'abord le long de la Loue vers sa spectaculaire source à 25 km d'Ornans. Au départ d'Ornans, suivez la D67 en direction de Pontarlier. Vous passerez par les villages de Montgesoye, Vuillafans, Lods et Mouthier-Haute-Pierre. Une fois arrivé à Saint-Gorgon-Main, tournez à droite (D41) en direction de Ouhans. Faites quelques kilomètres et vous tournerez à droite, juste avant le village de Ouhans, pour rejoindre le stationnement et point de départ du chemin menant à la source de la Loue. Une fois la source visitée, revenez sur vos pas et engagez-vous dans Ouhans pour prendre à droite la D41

direction Renédale puis de nouveau à droite sur la D376 vers les belvédères de Renédale et du Moine. Ce crochet d'une dizaine de kilomètres vaut vraiment le détour ! Revenez sur vos pas et tournez à droite pour prendre la D41 vers Evillers, Septfontaines et Levier. Une fois parvenu à Levier, au centre tournez à droite au rond point direction Besançon (D9) puis immédiatement à droite sur la D356 vers les Granges Maillot. Suivez cette route rurale et sinueuse jusqu'au village de Chantrans. Les 10 derniers km vous réservent une longue descente vers Ornans avec un point de vue sur la ville et sa rivière.

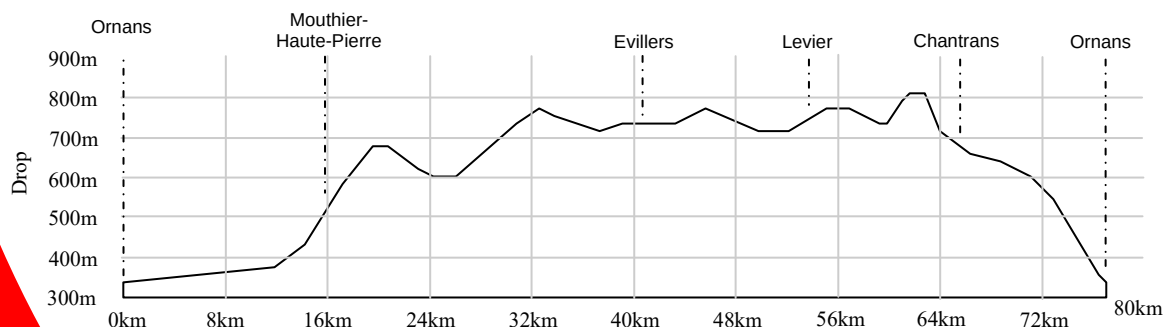
Points d'intérêt

- Musée de la Vigne et du Vin à Lods
- Lods, plus beau village de France
- Distillerie de Kirsch de la Marsotte
- Source de la Loue
- Belvédère du Moine et de Renédale
- Chapelle Notre-dame des Anges
- Circuit et paint ball de l'Enclos
- Musée relais du cheval de trait



Source de la Loue

À Ouhans se trouve la source de la Loue (une résurgence du Doubs). Son origine a été découverte en 1901 quand les distilleries Pernod de Pontarlier furent incendiées (frappées par la foudre) et durent vider leurs caves d'alcool dans le Doubs. Quelques jours plus tard, on remarqua que les poissons de la source de la Loue nageaient dans l'absinthe. Ce site a été peint 16 fois par Gustave Courbet.



De Ornans à Saint-Gorgon-Main (Entre le kilomètre 0 et le 21)



Vuillafans

Petit village rempli de verdure au cœur de la vallée de la Loue, Vuillafans témoigne d'un passé rempli d'histoire. Remparts de Châteauvieux du XI^{ème} siècle, ruines de Château-neuf du XII^{ème}, Pont de pierre du XVII^{ème}, moulin à aubes du XIX^{ème}, tous les siècles ont laissé un patrimoine architectural bien caractéristique. C'est un village façonné par les vigneronniers et recherché pour sa qualité de vie



Lods

La vie calme et charmante, les souvenirs d'un passé riche de coteaux et de tonneaux remplis de vins, fait toutes les qualités de ce village. Les vieilles maisons de vigneronniers des XVI^e et XVII^e siècles sont là donnant un superbe regard sur la Loue. Aujourd'hui le vin n'est plus et seul le musée



Petites cités comtoises de Caractère

permet de replonger dans l'univers de cette époque. Ce village est classé comme l'un des plus beaux villages de France.

Mouthier-Haute-Pierre

En aval de la source de la Loue, entouré des grandioses gorges de Nouailles et d'une verdure époustouflante qui emboîte le village de Mouthier Haute Pierre. Cette ancienne cité vigneronne aujourd'hui réputée pour son kirsch regroupe, autour du



Musée de la vigne et du vin

monastère qui lui a donné naissance au IX^{ème} siècle, des maisons pittoresques construites sur un réseau complexe de caves voûtées encore équipées de leurs pressoirs. Le long de ses ruelles étroites, sur ses façades, dans des cours, des statues et des vestiges architecturaux interpellent le cyclotouriste.

« Le cyclotourisme consiste à découvrir des sites, des paysages, des lieux, ou aller à la rencontre des populations en utilisant le vélo comme moyen de transport »

Saint-Gorgon-Main à Levier (Entre le kilomètre 21 et le 52)

Dans cette portion du parcours, 3 villages s'enchaînent sur une route vallonnée le long des pâturages et des champs. Vous passerez par les villages d'Ouhans, d'Evillers et de Septfontaines. À Septfontaines, vous pouvez prendre votre dose d'adrénaline et respirer la vitesse au Circuit de karting et au paintball de l'enclos en bordure de la D41.

Belvédères du Moine et de Renédale

Ils offrent des points de vues impressionnants sur la vallée de la Loue. Par une journée ensoleillée vous pouvez apercevoir au loin le château d'Ornans.



Notre Dame des Anges

La chapelle a été édifiée fin du XIX^e siècle par la paroisse de Ouhans en témoignage de reconnaissance à la Sainte Vierge pour la préservation du village.

Levier à Ornans (Entre le kilomètre 52 et 77)



Dans le village de Levier, aller découvrir le cheval de trait comtois et la vie de la forêt des années 1900 à nos jours, à travers des ambiances sonores et imagées au musée Relais du Cheval de trait comtois et de la forêt.

À quelques kilomètres de Levier, le long de la route, vous pourriez apercevoir travers les arbres le château Maillot où Granges Maillot (établissement privé datant du 19^e siècle). Fai-

tes quelques kilomètres et vous allez rejoindre le village de Chantrains, avec son patrimoine bâti typique de la Franche-Comté : clocher comtois, fontaines abreuvoirs, lavoirs. Il ne vous reste qu'à descendre les 10 dernier kilomètres vers Ornans.